

OBEC JAMNÍK

Číslo : SOcÚ 244/2016 AR

V L. Hrádku: 25.07.2016

VEREJNÁ VYHLÁŠKA

ROZHODNUTIE

PhDr. Eva Vlasičová, Jamník č.140, 033 01 Liptovský Hrádok podala dňa **08.06.2016** návrh na vydanie územného rozhodnutia o umiestnení stavby: „**SO-Plynovod a prípojka**“ na pozemku parc. č. **KN E – 1510/4, 170 a KN C- 331 v kat. území Jamník.**

Začatie konania bolo oznámené všetkým účastníkom konania a dotknutým orgánom verejnou vyhláškou, ústne pojednávanie spojené s miestnym zisťovaním bolo dňa 01.07.2016.

Obec Jamník v zastúpení starostom obce Ing. Dušanom Špankom, stavebný úrad príslušný podľa § 117 zákona č. 50/1976 Zb. o územnom plánovaní a stavebnom poriadku (ďalej len stavebný zákon) v znení neskorších predpisov posúdil návrh podľa § 37 a 38 stavebného zákona, zosúladil stanoviská uplatnené dotknutými orgánmi a posúdil námietky a vyjadrenia účastníkov konania.

Na základe toho podľa § 39a odst.1,2 stavebného zákona a § 4 Vyhl. č. 453/2000 Z.z. vydáva

rozhodnutie o umiestnení stavby:

„SO-Plynovod a prípojka“
na pozemku parc. č. **KN E 1510/4, 170 a KN C 331 v k.ú. Jamník**

druh stavby : inžinierska stavba

účel stavby : miestne rozvody plynu

tak , ako je to zakreslené v situačnom výkrese spracovanom na podklade z katastrálnej mapy , ktorá je súčasťou rozhodnutia navrhovateľa a stavebného úradu .

Pozemky parc. č. KN E 1510/4 a 170 v k.ú. Jamník sú evidované na liste vlastníctva č.660 pre obec a katastrálne územie Jamník, druh ostatné plochy. Pozemky sú vo vlastníctve Obce Jamník. Navrhovateľ k stavebnému konaniu predloží na uvedené pozemky, zmluvu o vybudovaní plynárenského zariadenia s Obcou Jamník.

Pre umiestnenie stavby a projektovú prípravu sa určujú tieto podmienky :

I. Popis stavby:

Navrhovaný stav:

- Novo navrhnutá trasa STL plynovodu bude napojená na existujúci STL distribučný plynovod D50 cez elektrotvarovku TA (KIT) D50 pod asfaltovou vozovkou parcl.č. KN C 719, pred prcelou KN C 361/1. Plynovod pokračuje ďalej po parcl.č. KN E 720 celkom 80,0 m, kde je ukončený elektrotvarovkou MV D50. Pri konci nového plynovodu bude osadený pripojovací plynovod D 32 cez DAA 50/32, ktorý je ukončený hlavným uzáverom na hranici pozemku č.331.

II. Urbanistické a architektonické: Stavebný úrad neurčuje, nakoľko ide o inžiniersku stavbu.

III.Napojenie na komunikačnú sieť: jestvujúce.

IV.Napojenie na rozvodné siete a kanalizáciu:

Na rozvodné siete navrhovaná stavba napojená nebude.

V. Požiadavky vyplývajúce z chránených území alebo ochranných pásiem:

Predmetná lokalita nie je súčasťou chráneného vtáčieho územia ani územia európskeho významu.

VI. Požiadavky vyplývajúce zo stanovísk dotknutých orgánov:

VI.1.Okresný úrad Liptovský Mikuláš

-z hľadiska štátnej správy odpadového hospodárstva pod č. OU-LM-OSZP2016/006193-02 zo dňa 20.05.2016

- Povinnosťou pôvodcu odpadov je prednostne zabezpečiť využitie všetkých recyklovateľných druhov odpadov, ktoré vzniknú pri realizácii stavby, prostredníctvom kompetentnej organizácie a vyhovujúce zneškodnenie nevyužitelných odpadov v súlade so Zákonom č.223/2001 Z.z. o odpadoch a doplnení niektorých zákonov v znení neskorších doplnkov Vyhl. č. 310/2013 Z.z. o vykonaní niektorých ustanovení zákona o odpadoch v znení neskorších doplnkov uložením na vyhovujúcej skládke.
- ***Pri kolaudácii stavby bude potrebné predložiť doklady o vyhovujúcom zneškodnení, alebo využití všetkých odpadov, ktoré vznikli pri jej realizácii.***

VI.2.Liptovská vodárenská spoločnosť, a.s., Liptovský Mikuláš pod č 2392/2016/PŠ zo dňa 05.05.2016.

1. Navrhovaný plynovod podľa projektu križuje potrubie verejného vodovodu a zároveň vedie v súbehu s týmto potrubím. Zakreslenie verejného vodovodu v priloženej situácii je len orientačné. Trasu potrubia verejného vodovodu je potrebné vytýčiť pred začiatkom prác na základe predloženej objednávky.

2.Križovanie plynovodu s potrubím verejného vodovodu žiadame realizovať v zmysle STN. V súbehu s potrubím verejného vodovodu musí byť dodržané pásmo ochrany, ktoré siaha do vzdialenosti 1,5 m od vonkajšieho pôdorysného okraja potrubia verejného vodovodu na obidve strany.

3.V prípade, že pri realizácii dôjde k porušeniam na porušiach v našej správe, žiadame ich bezodkladné nahlásenie . Prípadné poruchy budú odstránené na náklady investora.

4. Ku kontrole realizovaných prác pred zásypom plynovodu žiadame prizvať zástupcu našej spoločnosti.

VI.3.SSE- distribúcia,a.s., Žilina pod č.4600024482 zo dňa 19.05.2016:

1. V predmetnej lokalite katastra obce Jamník na parcelách KN 331,720,719 a v tesnej blízkosti sa energetické zariadenia nachádzajú-skrine, pečperné body a nadzemné káblové vedenia NN.

2. Od uvedených energetických zariadení žiadame dodržať ochranné pásma v zmysle zákona č.251/2012 Z.z. a bezpečné vzdialenosti podľa príslušných noriem STN. (VVN vzdušné vedenie 110 kV od krajného vodiča na každú stranu 15 metrov, VN vzdušné vedenie 221kV od krajného vodiča na každú stranu 10 metrov, NN vzdušné vedenie od krajného vodiča na každú stranu 1 meter). Pri realizácii výkopových prác, žiadame neporušiť stabilitu existujúcich podperných bodov a celistvosť uzemňovacej sústavy.

3.Toto vyjadrenie má len informatívny charakter. V zmysle stavebného zákona je pe určenie presnej trasy podzemných vedení potrebné fyzicky vytýčiť.

4.Presnú trasu podzemných káblových vedení v majetku SSE-D Vám na základe objednávky vytýči určený pracovník SSE-D.

5.Pri manipulácií mechanizmami v blízkosti elektroenergetických zariadení, pri prácach v ochrannom pásme a ich bezprostrednej blízkosti je potrebné bezpodmienečne predjednať Postup prác na príslušnej TP. Pred zahnutím účinných energetických zariadení v majetku SSE-D musí realizátor prizvať zástupcu SSE-D z príslušnej TP VN a NN na kontrolu zariadenia, čo potvrdia zápisom do stavebného denníka, prípadne na kópiu tohto vyjadrenia. V prípade potreby porealizačného vyjadrenia Vám bude vydané po predložení zápisu z kontroly.

6. V súbehu a križovaní zemných vedení žiadame dodržať manipulačný priestor min.1 meter na každú stranu. V opačnom prípade pri opravách a rekonštrukciách našich zariadení nezodpovedáme za poškodenie Vášho zariadenia.

7. Zároveň Vás upozornujeme, že v danej lokalite sa môžu nachádzať aj vedenia tretích osôb.

VI.4.SPP-distribúcia, a.s., Bratislava pod č. TD/0430/PP/Hr/2016 zo dňa 11.05.2016:

- dodržať všetky podmienky daného vyjadrenia.

VI.5. Obec Jamník vydala záväzné stanovisko pod č. 276/2016 zo dňa 07.07.2016 s podmienkami:

- Plynovod umiestniť tak, aby bolo možné následne realizovať ostatné inžinierske siete v zmysle platného Územného plánu obce Jamník.

- Po ukončení prác je potrebné upraviť okolitý terén do pôvodného stavu.

VII. POŽIADAVKY VYPLÝVAJÚCE ZO STANOVISKA O HODNOTENÍ VPLYVU STAVBY NA ŽIVOTNÉ PROSTREDIE : predmetná stavba nepodlieha posudzovaniu vplyvov stavby na životné prostredie .

Projektová dokumentácia pre vydanie stavebného povolenia bude vypracovaná za dodržania podmienok daných v tomto rozhodnutí vyplývajúce z vyjadrení dotknutých orgánov a vyjadrení účastníkov konania. Zadanie stavby vypracoval Ing. Miroslav Božek- autorizovaný stavebný inžinier.

K územnému konaniu a začatiu stavby sa vyjadrili tieto dotknuté orgány a účastníci konania :

Okresný úrad v Liptovskom Mikuláši (ŠSOPaK, ŠSOH , ŠVS a ŠSVV) ; Liptovská vodárenská spoločnosť, a.s. Liptovský Mikuláš; T COM Bratislava ; Okresné riaditeľstvo hasičského a záchranného zboru v Liptovskom Mikuláši ; Slovenský plynárenský priemysel Žilina ; Regionálny úrad verejného zdravotníctva Liptovský Mikuláš.

Toto rozhodnutie platí v zmysle § 40 stavebného zákona 3 roky odo dňa, kedy nadobudlo právoplatnosť , nestráca však platnosť, pokiaľ v tejto lehote bude podaná žiadosť o vydanie stavebného povolenia.

Územné rozhodnutie je záväzná aj pre právnych nástupcov navrhovateľa a ostatných účastníkov konania .

Rozhodnutie o námietkach účastníkov konania : Námietky a pripomienky zo strany účastníkov konania neboli vznesené .

O d ť o v o d n e n i e

Obec Jamník v zastúpení starostom obce Dušanom Špankom, obdržala dňa 08.06.2016 návrh PhDr. Evy Vlačíčkovej, Jamník č.140, 033 01 Liptovský Hrádok v zast. Pavlom Ďurišom, Jamník č.140, 033 01 Liptovský Hrádok vo veci vydania územného rozhodnutia na stavbu „ SO- Plynovod a prípojka “ na pozemku parc.č. KN- E – 1510/4, 170 a KN C 331 z kat. územia Jamník.

Návrh , ktorý bol doručený stavebnému úradu spolu s priloženými dokladmi bol posúdený a dňom podania návrhu t.j. 08.06.2016 bolo začaté územné konanie . Stavebný úrad oznámil začatie územného konania a nastavenie ústneho pojednávania listom č. SOcÚ 244/2016 AR. zo dňa 01.07.2016 bolo zašlané známym účastníkom konania a dotknutým orgánom . Ústne pojednávanie ohľadom predmetnej veci sa uskutočnilo dňa 21.07.2016 na Obecnom úrade v Jamníku . Na tomto konaní neboli k premetnému návrhu vznesené žiadne námietky a pripomienky , preto stavebný úrad rozhodol tak, ako je uvedené vo výroku rozhodnutia..


Predmetná stavba bude umiestnená v súlade s požiadavkami stavebného zákona a jeho vykonávacích vyhlášok tak, ako je zakreslená situačnom výkrese a podklade katastrálnej mapy . Vyjadrenia , stanoviska a rozhodnutia vyššie uvedených dotknutých orgánov boli súhlasné a tie pripomienky , ktoré si tieto orgány uplatnili boli zahrnuté do podmienok vo výrokovej časti tohto rozhodnutia a stavebník ako aj investor stavby ich musí rešpektovať .

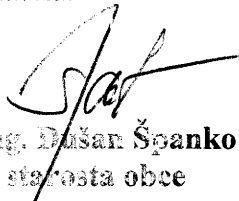
Návrh bol posúdený podľa § 37 stavebného zákona , vykonávacích vyhlášok a bolo zistené, že umiestnenie stavby zodpovedá hľadiskám starostlivosti o životné prostredie , resp. že týmto hľadiskám neodporuje , ani životné prostredie neohrozuje , preto bolo rozhodnuté tak, ako je uvedené vo výroku tohto rozhodnutia .

Za vybavenie rozhodnutia sa podľa položky 60 a) zákona č.145/1995 Z.z. v znení neskorších predpisov a v poslednom znení zákona č.232/1999 Z.z. jeho novelizácií predpisuje správny poplatok vo výške 40,-€, poplatok bol uhradený na účet Obce Jamník.

Poučenie

Proti tomuto rozhodnutiu je možné podať odvolanie podľa § 54 zákona č.71/1967 Zb o správnom konaní v znení neskorších predpisov možné podať odvolanie v lehote do 15 dní na Obec Jamník. O odvolaní rozhodne Okresný úrad v Žiline. Rozhodnutie je možné preskúmať súdom podľa príslušných ustanovení Občianskeho súdneho poriadku.




Ing. Dušan Španko
starosta obce

Doručuje sa :

Účastníci konania

1. **PhDr. Eva Vlašičová, Jamník č.140, 033 01 Liptovský Hrádek v zast. Pavlom Ďurišom, Jamník č.140, 033 01 Liptovský Hrádek.**

Dotknuté orgány

- Okresný úrad Liptovský Mikuláš, odbor starostlivosti o ŽP -ŠSOH
- Okresný úrad Liptovský Mikuláš, odbor starostlivosti o ŽP – ŠSOPaK
- Okresný úrad Liptovský Mikuláš, odbor starostlivosti o ŽP – ŠVS
- Stredoslovenská energetika – Distribúcia, a.s., Pri Rajčianke 2927/8, 010 47 Žilina
- Okresné riaditeľstvo HaZZ, Podtatranskeho 825, 031 01 Lipt. Mikuláš
- Slovak Telekom, a.s., Bajkalská 28, Bratislava 817 62
- Orange Slovensko, a.s., Jegorovova 20, 974 01 Banská Bystrica- Michalovský, spol. s r.o. Letná 796/9, 921 01 Piešťany
- LVS, a.s., Revolučná, 595, L. Mikuláš 031 05
- Okresné riaditeľstvo PZ, ODI, Komenského 841, 031 46 Liptovský Mikuláš
- Ministerstvo obrany SR, Agentúra správy a meštun., Detašované pracovisko Stred, ČSA 7, 974 31 Banská Bystrica


Na vedomie:

Obecný úrad Jamník – starosta

Úradný záznam:

Vyvesené dňa: 18.8.2016





Zvesené dňa:

Inak zverejnené: (web, rozhlas, tlač...)

.....
.....
.....

**V tomto čase boli – neboli vznesené námietky účastníkov konania
(nehodiace sa prečítať)**

.....

.....

.....

.....

.....

.....

.....

.....